




Zoom: 1:50 000
Copyright © 2016 IGN - ESRI FRANCE

Liaison aérienne 400kV N0 1 & 2
LE CHESNOY - MERY-SUR-SEINE

Plan de situation
Fontaine-Fourches 
Ministère du Transport et d'Énergie


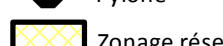

Tension et configuration

400kV	225kV	50kV	53kV
-------	-------	------	------

 Lignes aériennes  Câbles souterrains

0 50 100 Mètres

1:2 500

-  Pylône
-  Zonage réseau électrique stratégique
-  Commune de Fontaine-Fourches

Source: RTE 07-2016, IGN 2016
Date: 02/12/2016 REF :URB-RS