

Envoyé en préfecture le 10/07/2023  
 Reçu en préfecture le 11/07/2023  
 Publié le 12/07/2023  
 ID : 077-200040251-20230706-D\_2023\_4\_12-DE



**Itinéraires cyclables**

- Itinéraire CC
- Itinéraire dpt 77
- Périmètre de la Communauté de communes Bassée-Montois

- Gare
- Aire de covoiturage projetée



## Synthèse des Itinéraires 2 à 5

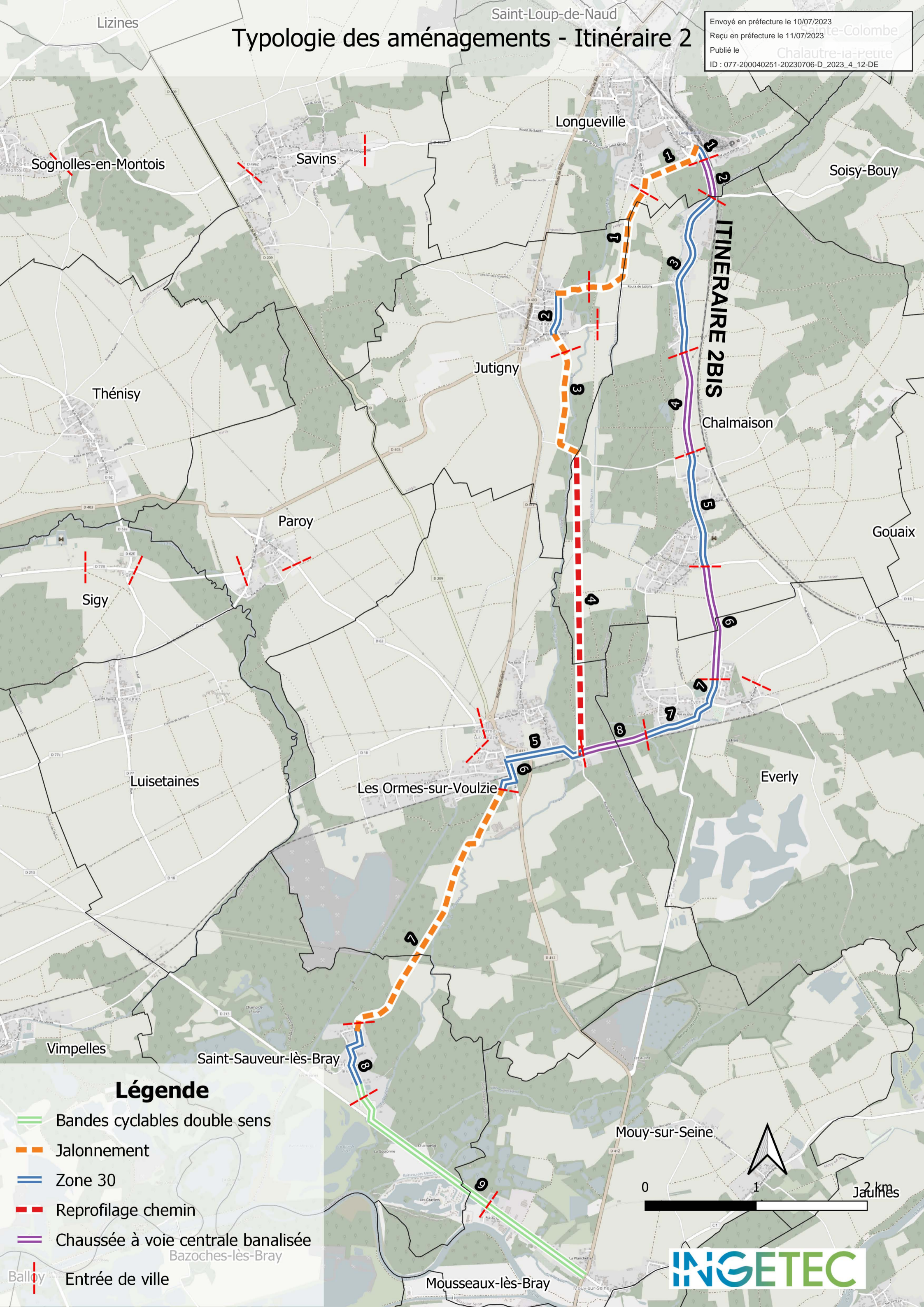
		Agglomération			Hors Agglomération			Avec et hors agglo			
N°	Itinéraire	Nom Liaison	Total linéaire		Coût 2 Avec 15%		Coût 2 Avec 15%		Coût 3 Avec 6% frais MOE5		
			Total linéaire Agglomération	Hors Agglomération	Aléas et frais divers	Coût 3 Avec 6% frais MOE	Aléas et frais divers3	Coût 3 Avec 6% frais MOE4			
2	itinéraire 2 : Liaison Longueville - Jutigny - Mouy-sur-Seine - Bray-sur-Seine		5045	9140	450 550,00 €	518 132,50 €	549 210,00 €	1 704 800,00 €	1 960 520,00 €	2 078 150,00 €	2 627 360,00 €
3	Itinéraire 3 : Liaison Donnemarie-Dontilly - Egligny - Canal - Balloy (carrefour D77/ D411)		10040	2010	94 700,00 €	108 905,00 €	115 440,00 €	161 400,00 €	185 610,00 €	196 750,00 €	312 190,00 €
4	Itinéraire 4 : Liaison Donnemarie-Dontilly - Sigy - Paroy - Les Ormes-sur-Voulzie - Gouaix		4445	9550	146 650,00 €	168 647,50 €	178 770,00 €	392 500,00 €	451 375,00 €	478 460,00 €	657 230,00 €
5	Itinéraire 5 Liaison Donnemarie - Cesso - Sognolles - Savins - Longueville		4170	7160	82 900,00 €	95 335,00 €	101 050,00 €	71 600,00 €	82 340,00 €	87 280,00 €	188 330,00 €
<b>Total</b>			<b>23700</b>	<b>27860</b>	<b>774 800,00 €</b>	<b>891 020,00 €</b>	<b>944 470,00 €</b>	<b>2 330 300,00 €</b>	<b>2 679 845,00 €</b>	<b>2 840 640,00 €</b>	<b>3 785 110,00 €</b>

## Synthèse des Itinéraires 2 à 5 (modification 2Bis)

		Agglomération			Hors Agglomération			Avec et hors agglo			
N°	Itinéraire	Nom Liaison	Total linéaire		Coût 2 Avec 15%		Coût 2 Avec 15%		Coût 3 Avec 6% frais MOE5		
			Total linéaire Agglomération	Hors Agglomération	Aléas et frais divers	Coût 3 Avec 6% frais MOE	Aléas et frais divers3	Coût 3 Avec 6% frais MOE4			
2Bis	itinéraire 2Bis : Liaison Longueville - Chalmaison - Mouy-sur-Seine - Bray-sur-Seine		3470	2290	86 100,00 €	99 015,00 €	104 960,00 €	229 000,00 €	263 350,00 €	279 160,00 €	384 120,00 €
3	Itinéraire 3 : Liaison Donnemarie-Dontilly - Egligny - Canal - Balloy (carrefour D77/ D411)		10040	2010	94 700,00 €	108 905,00 €	115 440,00 €	161 400,00 €	185 610,00 €	196 750,00 €	312 190,00 €
4	Itinéraire 4 : Liaison Donnemarie-Dontilly - Sigy - Paroy - Les Ormes-sur-Voulzie - Gouaix		4445	9550	146 650,00 €	168 647,50 €	178 770,00 €	392 500,00 €	451 375,00 €	478 460,00 €	657 230,00 €
5	Itinéraire 5 Liaison Donnemarie - Cesso - Sognolles - Savins - Longueville		4170	7160	82 900,00 €	95 335,00 €	101 050,00 €	71 600,00 €	82 340,00 €	87 280,00 €	188 330,00 €
<b>Total</b>			<b>22125</b>	<b>21010</b>	<b>410 350,00 €</b>	<b>471 902,50 €</b>	<b>500 220,00 €</b>	<b>854 500,00 €</b>	<b>982 675,00 €</b>	<b>1 041 650,00 €</b>	<b>1 541 870,00 €</b>

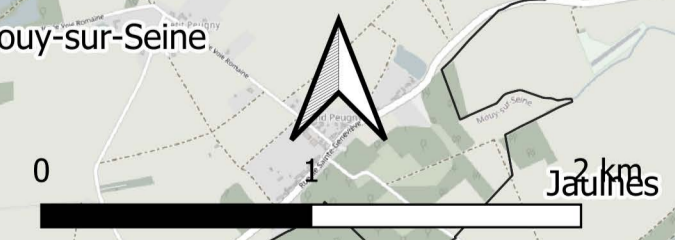
# Typologie des aménagements - Itinéraire 2

Envoyé en préfecture le 10/07/2023  
Reçu en préfecture le 11/07/2023  
Publié le  
ID : 077-200040251-20230706-D\_2023\_4\_12-DE



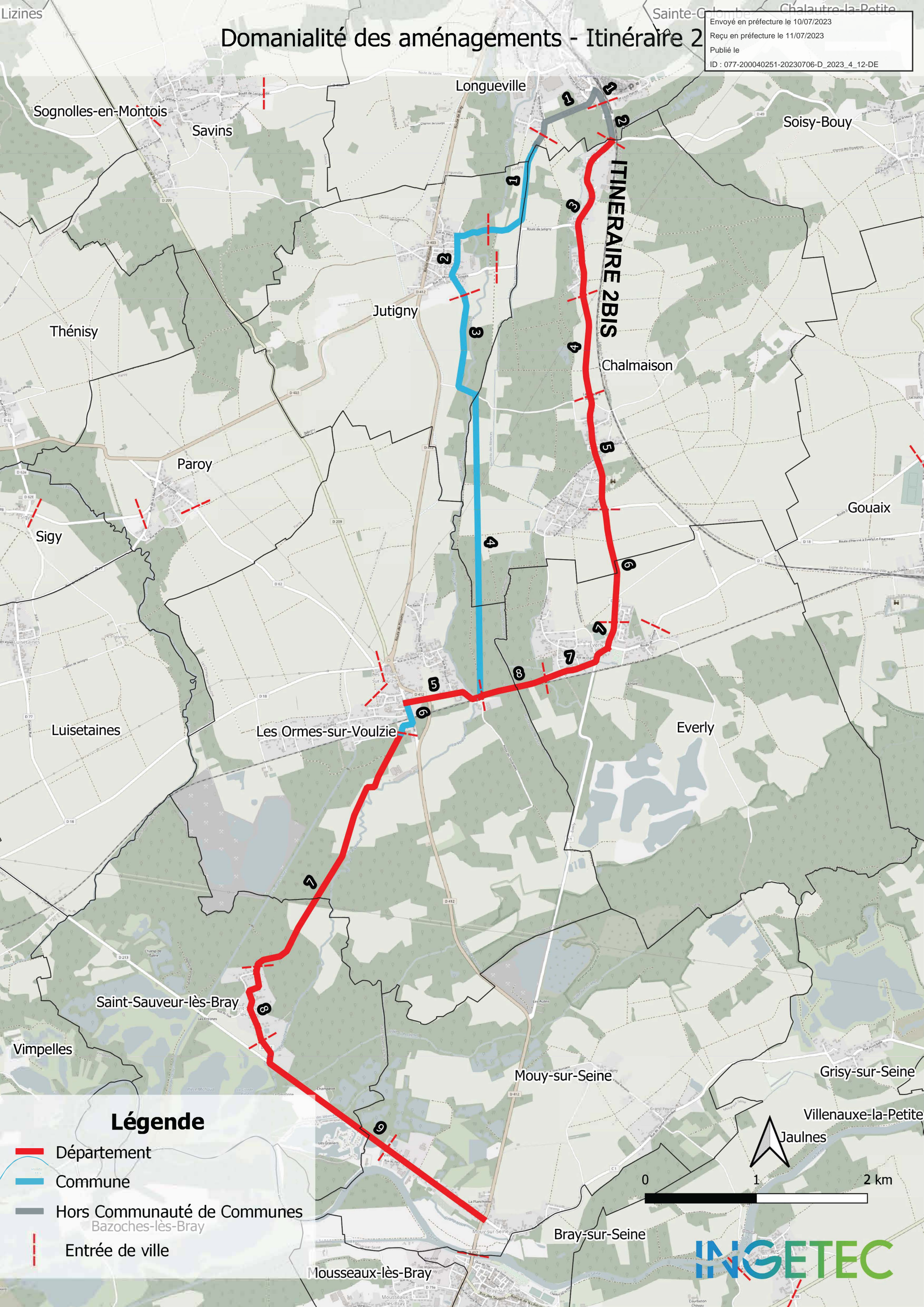
## Légende

- Bandes cyclables double sens
- Jalonnement
- Zone 30
- Reprofilage chemin
- Chaussée à voie centrale banalisée
- Entrée de ville



# Domanialité des aménagements - Itinéraire 2

Envoyé en préfecture le 10/07/2023  
 Reçu en préfecture le 11/07/2023  
 Publié le  
 ID : 077-200040251-20230706-D\_2023\_4\_12-DE



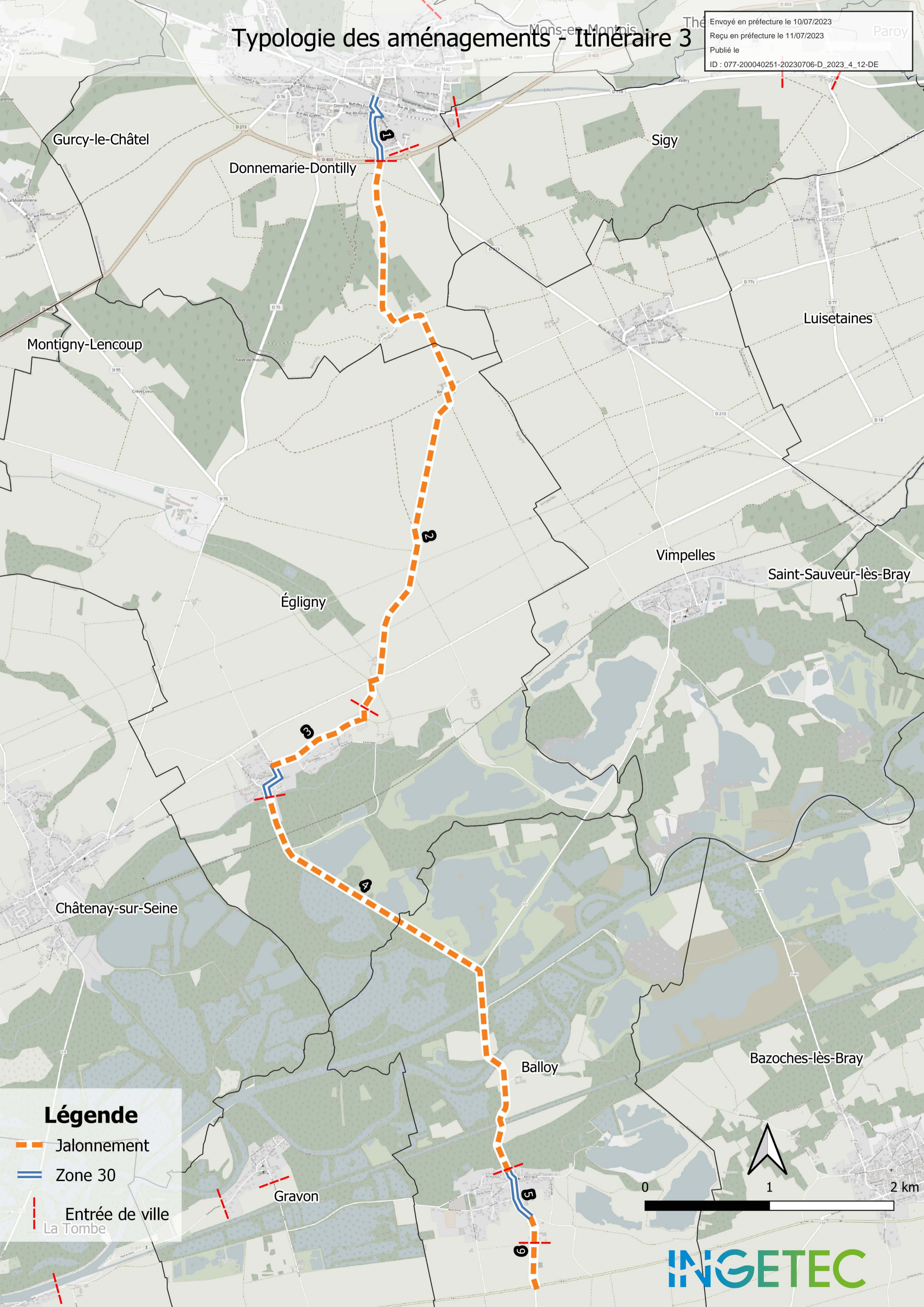
## Légende

- Département
- Commune
- Hors Communauté de Communes
- - - Entrée de ville



# Typologie des aménagements - Itinéraire 3

Envoyé en préfecture le 10/07/2023  
Reçu en préfecture le 11/07/2023  
Publié le  
ID : 077-200040251-20230706-D\_2023\_4\_12-DE



Gurcy-le-Châtel

Donnemarie-Dontilly

Sigy

Montigny-Lencoup

Luisetaines

Égligny

Vimpelles

Saint-Sauveur-lès-Bray

Châtenay-sur-Seine

Balloy

Bazoches-lès-Bray

## Légende

— Jalonnement

== Zone 30

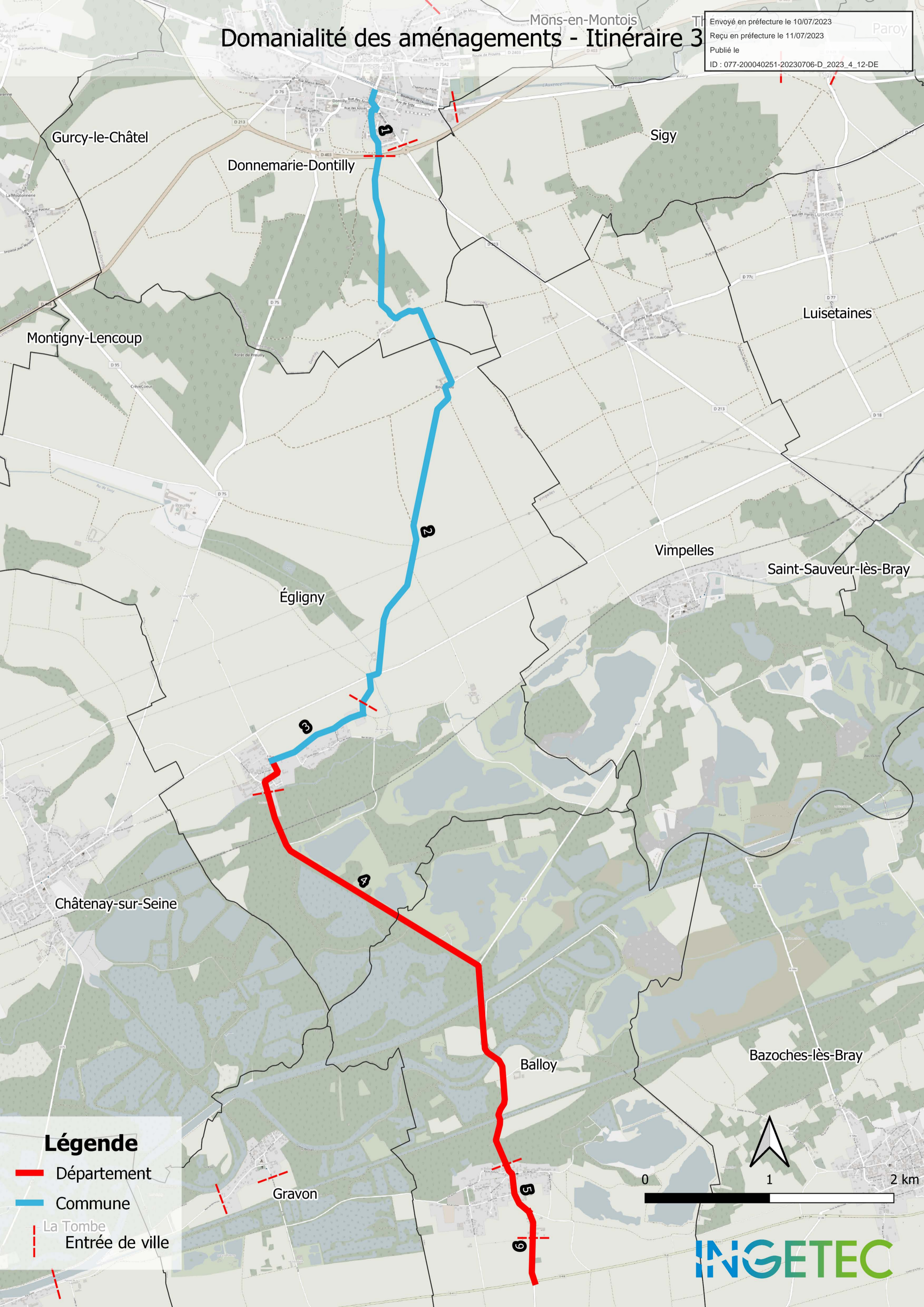
- - - Entrée de ville  
La Tombe

0 1 2 km

INGETEC

# Domianialité des aménagements - Itinéraire 3

Envoyé en préfecture le 10/07/2023  
Reçu en préfecture le 11/07/2023  
Publié le  
ID : 077-200040251-20230706-D\_2023\_4\_12-DE

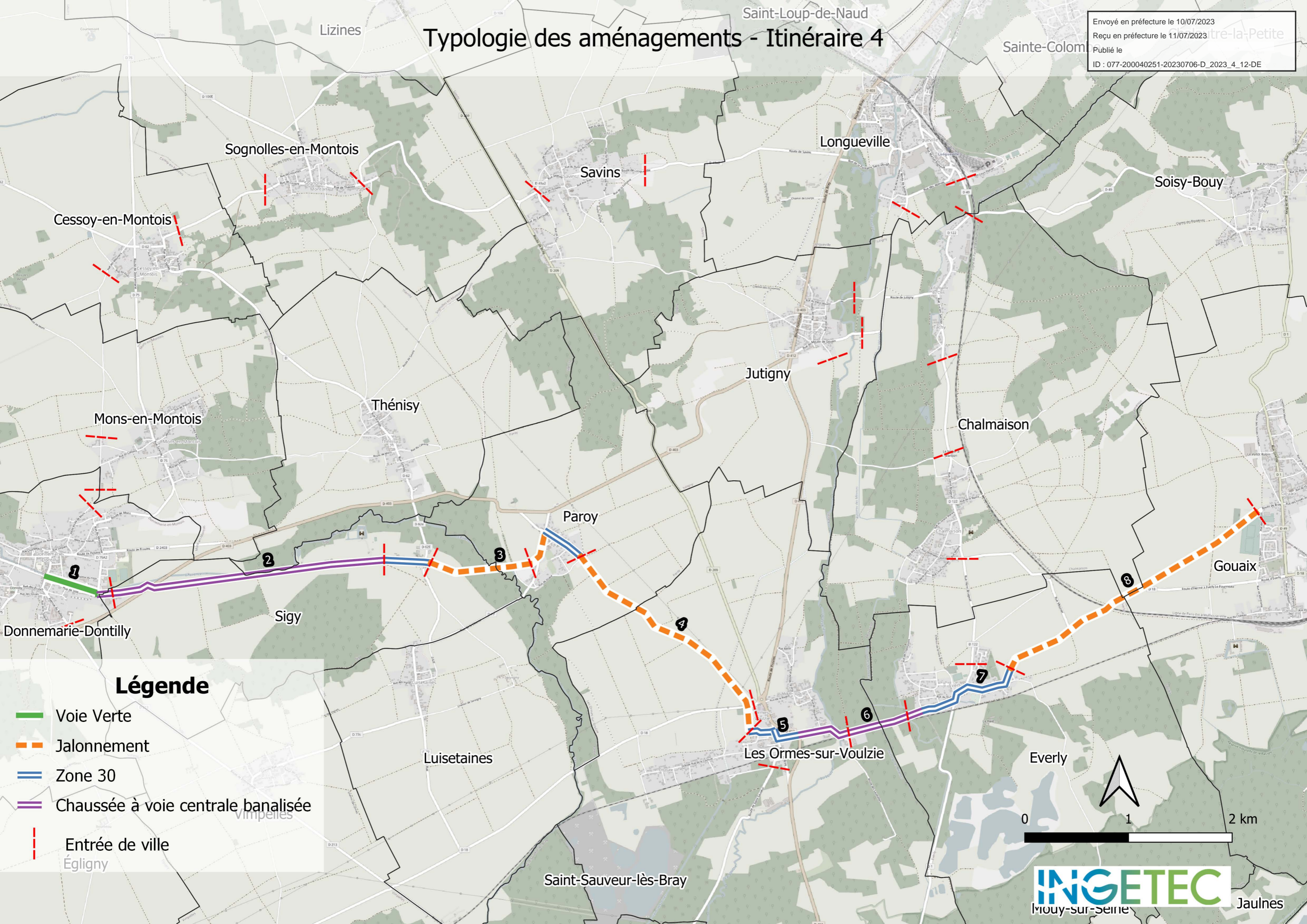


## Légende

- Département
- Commune
- - - La Tombe Entrée de ville

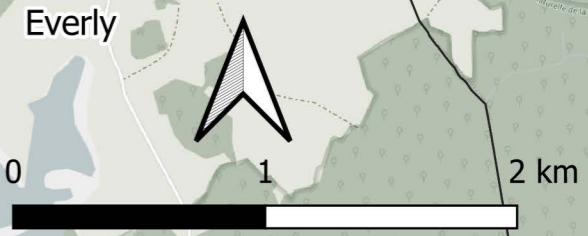
# Typologie des aménagements - Itinéraire 4

Envoyé en préfecture le 10/07/2023  
Reçu en préfecture le 11/07/2023  
Publié le  
ID : 077-200040251-20230706-D\_2023\_4\_12-DE



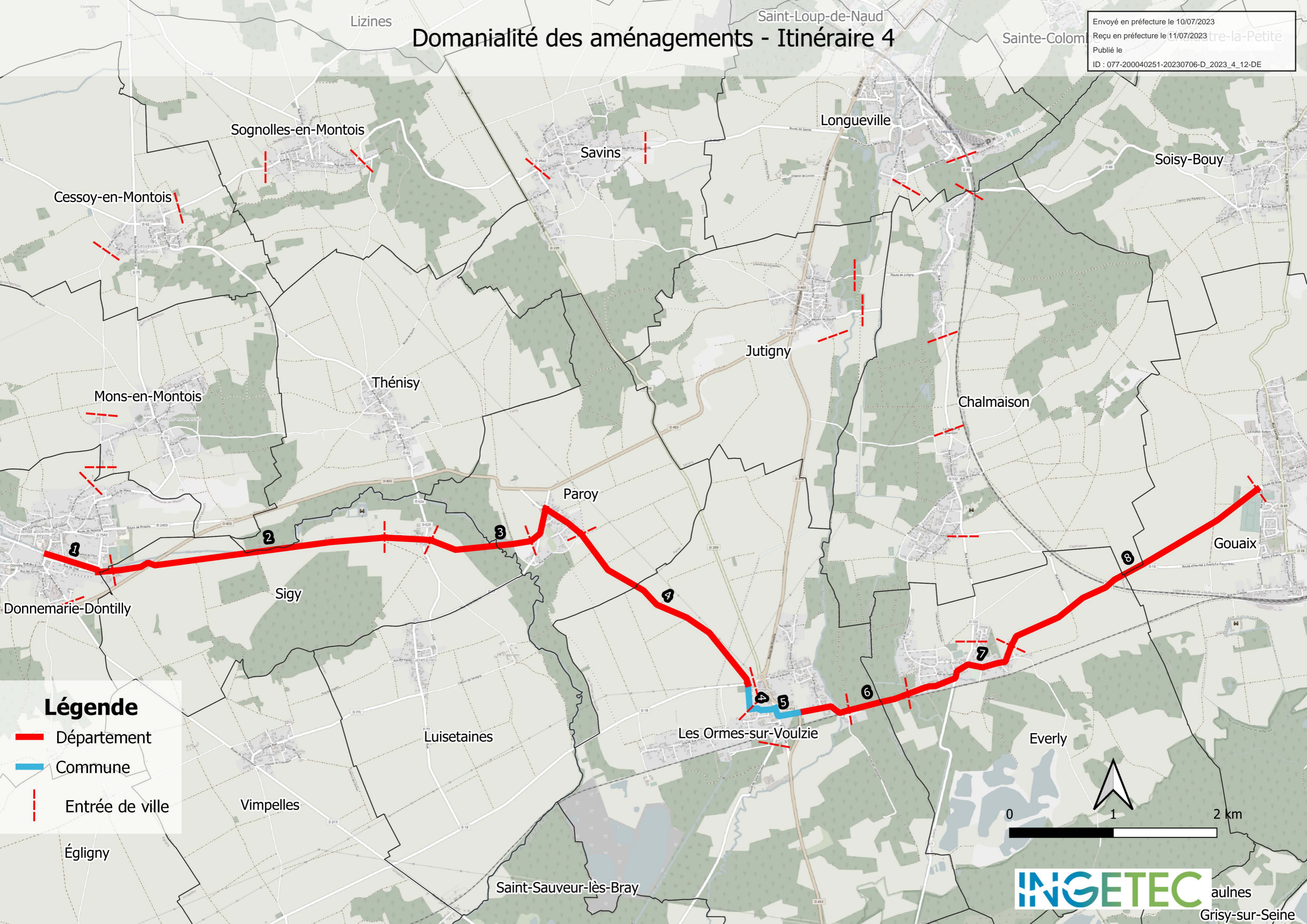
## Légende

- Voie Verte
- Jalonnement
- Zone 30
- Chaussée à voie centrale banalisée
- Entrée de ville



# Domanialité des aménagements - Itinéraire 4

Envoyé en préfecture le 10/07/2023  
Reçu en préfecture le 11/07/2023  
Publié le  
ID : 077-200040251-20230706-D\_2023\_4\_12-DE



## Légende

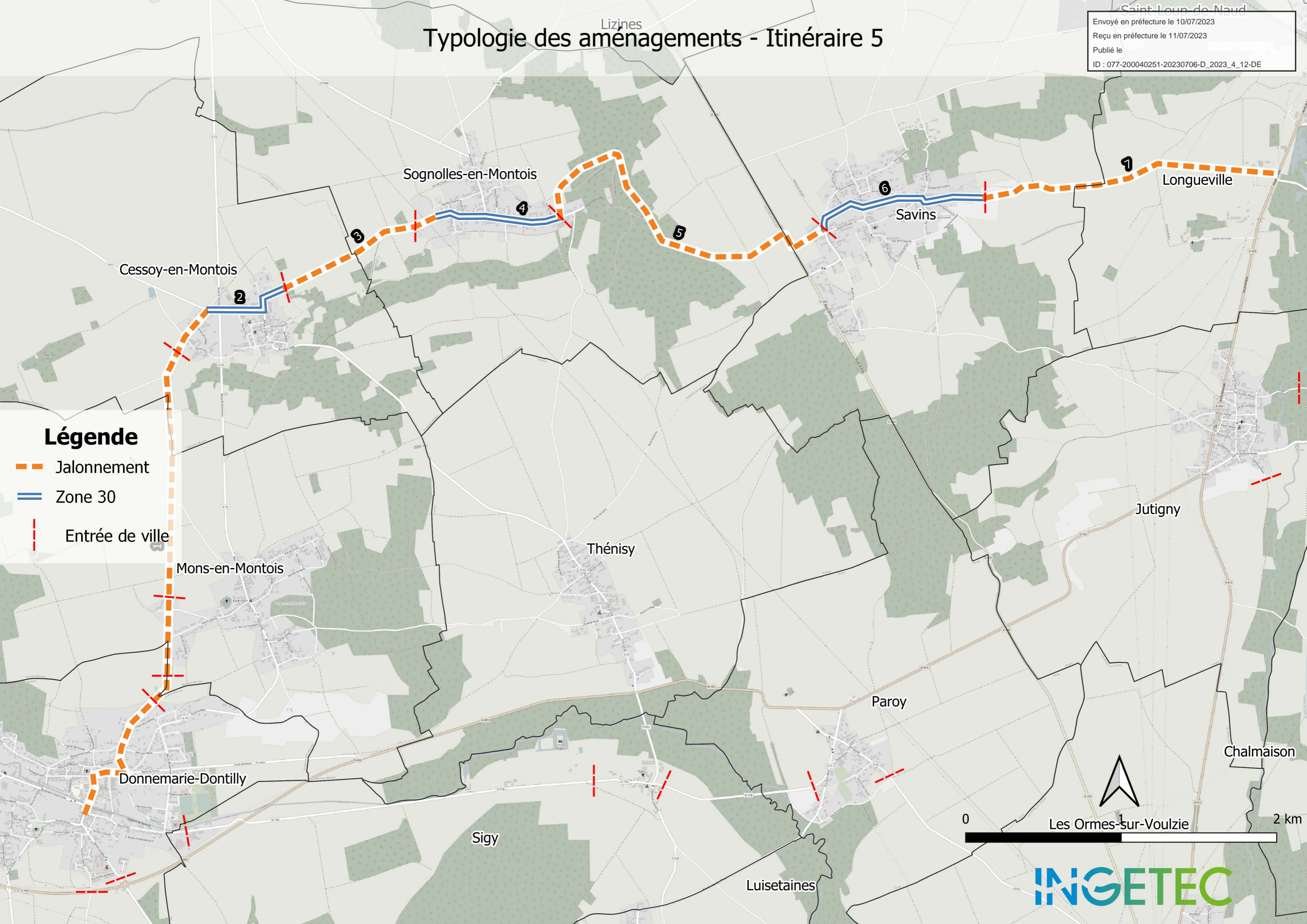
-  Département
-  Commune
-  Entrée de ville








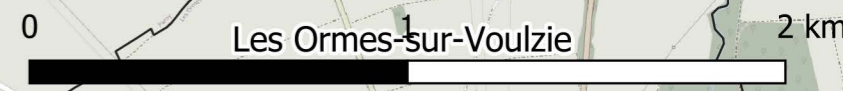
# Typologie des aménagements - Itinéraire 5

Envoyé en préfecture le 10/07/2023  
Reçu en préfecture le 11/07/2023  
Publié le  
ID : 077-200040251-20230706-D\_2023\_4\_12-DE



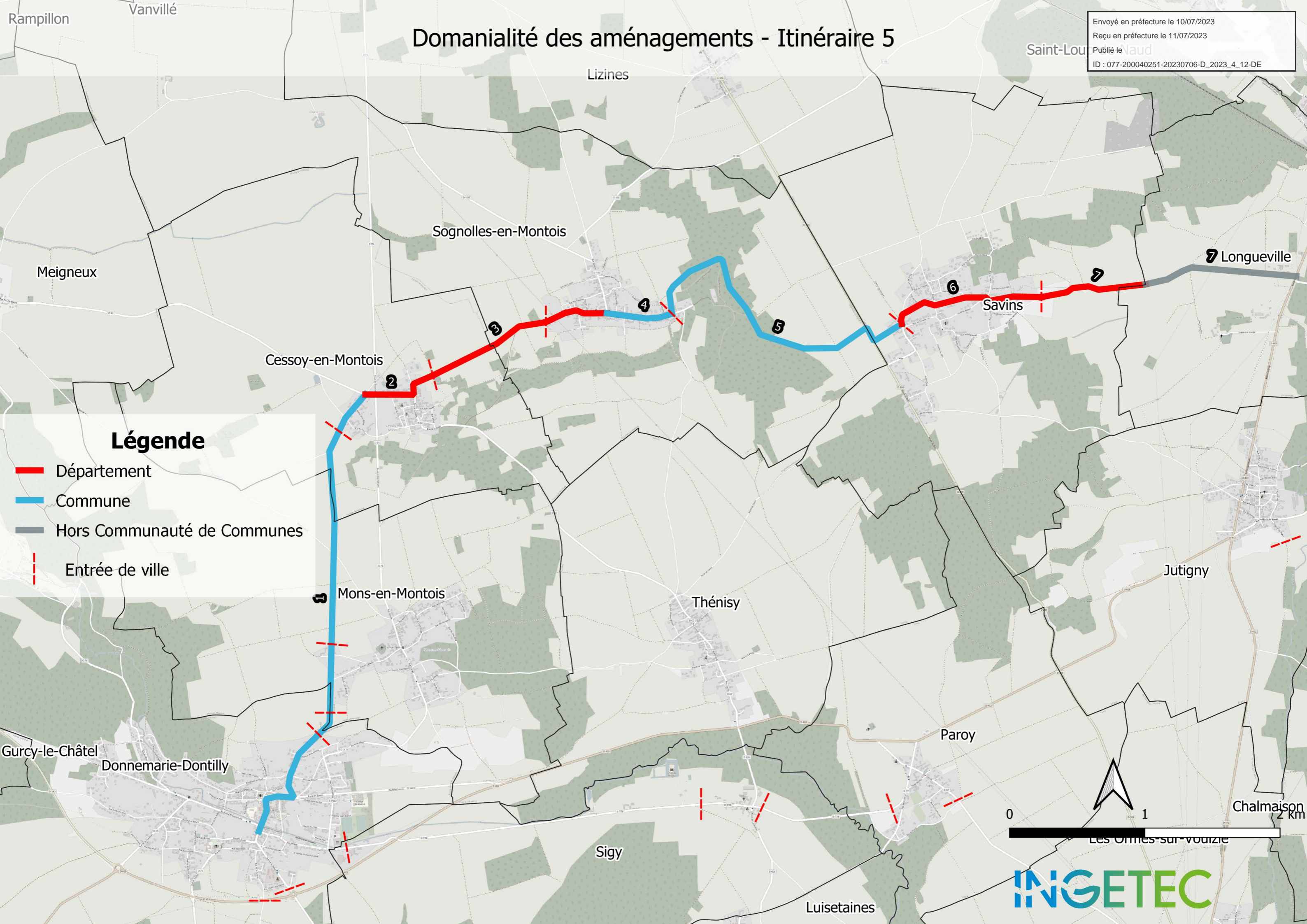
## Légende

-  Jalonnement
-  Zone 30
-  Entrée de ville







# Domanialité des aménagements - Itinéraire 5

Envoyé en préfecture le 10/07/2023  
Reçu en préfecture le 11/07/2023  
Publié le 11/07/2023  
ID : 077-200040251-20230706-D\_2023\_4\_12-DE



## Légende

-  Département
-  Commune
-  Hors Communauté de Communes
-  Entrée de ville



INGETEC